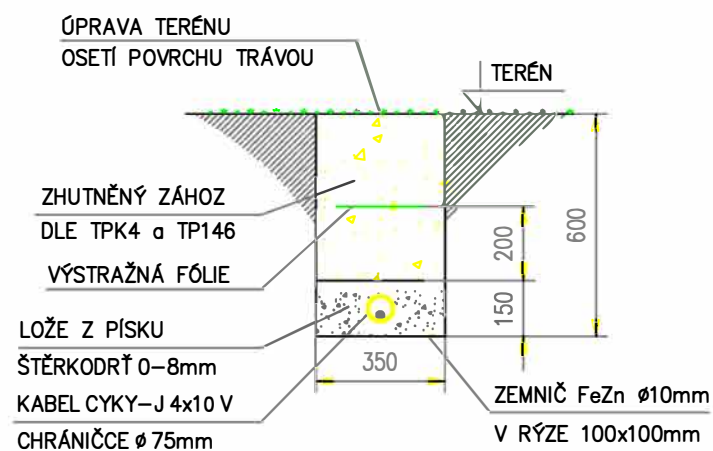
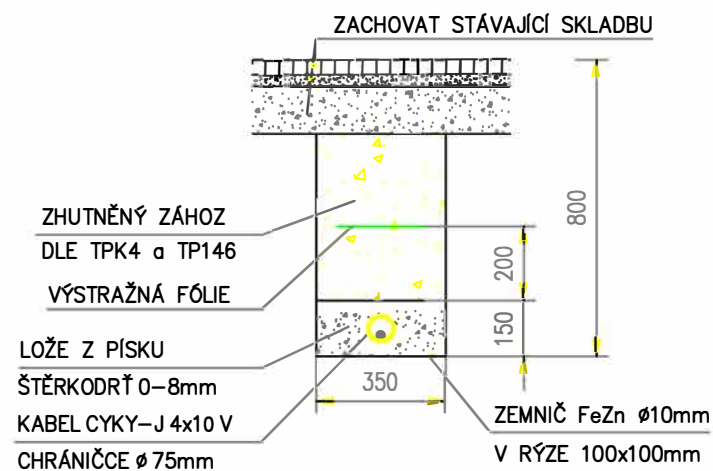


KABELOVÝ VÝKOP VE VOLNÉM TERÉNU

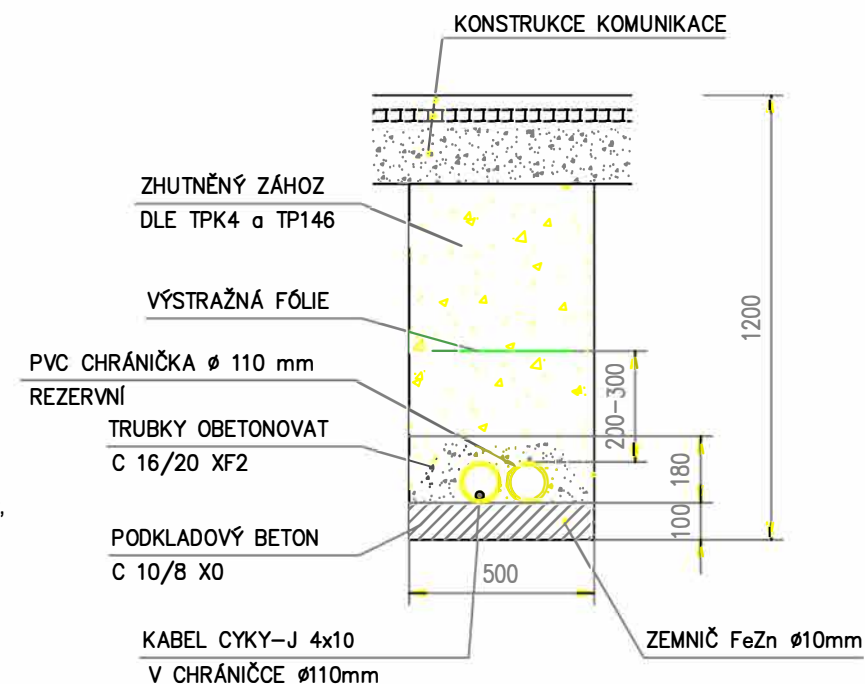


KABELOVÝ VÝKOP POD SJEZDY NA POZEMKY



V místech vjezdů na pozemky bude zachována stávající skladba svrchních vrstev a finální terénní povrchy, které jsou tvořeny zámkovou dlažbou, nebo asfaltovým povrchem.

KABELOVÝ VÝKOP POD KOMUNIKACÍ



NEJMENŠÍ VODOROVNÉ VZDÁLENOSTI PŘI SOUBĚŽÍCH [m]

DRUH SÍTĚ	SILOVÉ KABELY DO				SDĚLOVACÍ KABELY		PLYNOVODNÍ POTRUBÍ		VODOVODNÍ SÍTĚ A PŘÍPOJKY	TEPELNÉ SÍTĚ	KABELOVODY	STOKOVÉ SÍTĚ A KANALIZAČNÍ PŘÍPOJKY
	1 kV	10 kV	35 kV	220 kV			DO 0,005 MPa	DO 0,4 MPa				
KABEL DO 1 kV	0,05	0,15	0,20	0,20	0,30	0,10	0,40	0,60	0,40	0,30	0,10	0,50
POZNÁMKA					3)	4)						
KABEL DO 35 kV	0,20	0,20	0,20	0,20	0,80	0,30	0,40	0,60	0,40	1,00	0,30	0,50
POZNÁMKA					3)	4)						
SDĚLOVACÍ KABEL	0,30	0,10	0,80	0,30	0,80	0,30	0,80		0,40	0,80	0,30	0,50
POZNÁMKA	3)	4)	3)	4)	3)	4)	7)	8)	10)			

NEJMENŠÍ VODOROVNÉ VZDÁLENOSTI PŘI KŘÍŽENÍ [m]

DRUH SÍTĚ	SILOVÉ KABELY DO				SDĚLOVACÍ KABELY		PLYNOVODNÍ POTRUBÍ		VODOVODNÍ SÍTĚ A PŘÍPOJKY	TEPELNÉ SÍTĚ	KABELOVODY	STOKOVÉ SÍTĚ A KANALIZAČNÍ PŘÍPOJKY
	1 kV	10 kV	35 kV	220 kV			DO 0,005 MPa	DO 0,4 MPa				
KABEL DO 1 kV	0,05	0,15	0,20	0,20	0,30	0,10	0,10	0,10	0,40	0,20	0,30	0,30
POZNÁMKA					4)	5)	6)	6)	2)	5)	7)	
KABEL DO 35 kV	0,20	0,20	0,20	0,25	0,80	0,30	0,10	0,20	0,40	0,20	0,50	0,50
POZNÁMKA				9)	4)	4)	5)	6)	6)	2)	5)	7)
SDĚLOVACÍ KABEL	0,30	0,10	0,80	0,30	0,80	0,30	0,50		0,10	0,10	0,20	0,50
POZNÁMKA	4)	5)	4)	5)	4)	5)	10)	11)	12)	14)		

OSTATNÍ VIZ ČSN 73 6005, TABULKY A.1, A.2, PŘÍLOHY B, C A ČSN 33 2000–5–52 ed.2

Změna					
	Popis změny	Datum	Vypracoval	Přezkoumal	Schválil
TENTO MATERIÁL JE DUŠEVNÍM VLASTNICTVÍM PROJEKT 2010, S.R.O., RUSKÁ 43, OSTRAVA-VÍTKOVICE, IČO 48391531, A PODLÉHÁ OBCHODNÍMU TAJEMSTVÍ. VLASTNÍK SI VYHRADŽUJE S TÍMTO TAJEMSTVÍM NAKLÁDAT A JEHO VYUŽITÍ PODLÉHÁ PÍSEMNÉMU SVOLENÍ A STANOVENÍ PODMÍNEK TAKOVÉHO UŽITÍ.					
Vypracoval:	Aleš Stec	Č. zakázky:	2023053	Měřítko: 1:20	
Schválil:	Aleš Stec	Stupeň:	DUR+DSP		
HIP:	Ing. Petr Čmíel / C2pecap	F A4:	2		
Datum :	10 2023	Kótováno v:	mm		
Stavebník: Parkoviště a park u Sekerovy vily II					
Stavba: SO401 - Projektová dokumentace pro rozšíření VO					
Část:					
Název:				Seznam příloh: Č. výkresu:	
VZOROVÉ ŘEZY KABELOVÝCH RÝH				2023053.08	
				Re	